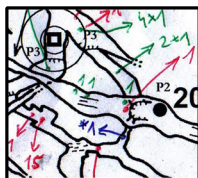
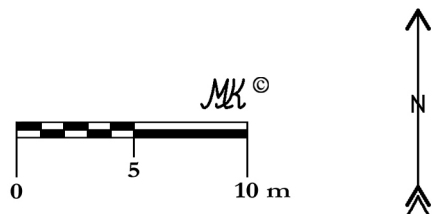


Manuál:

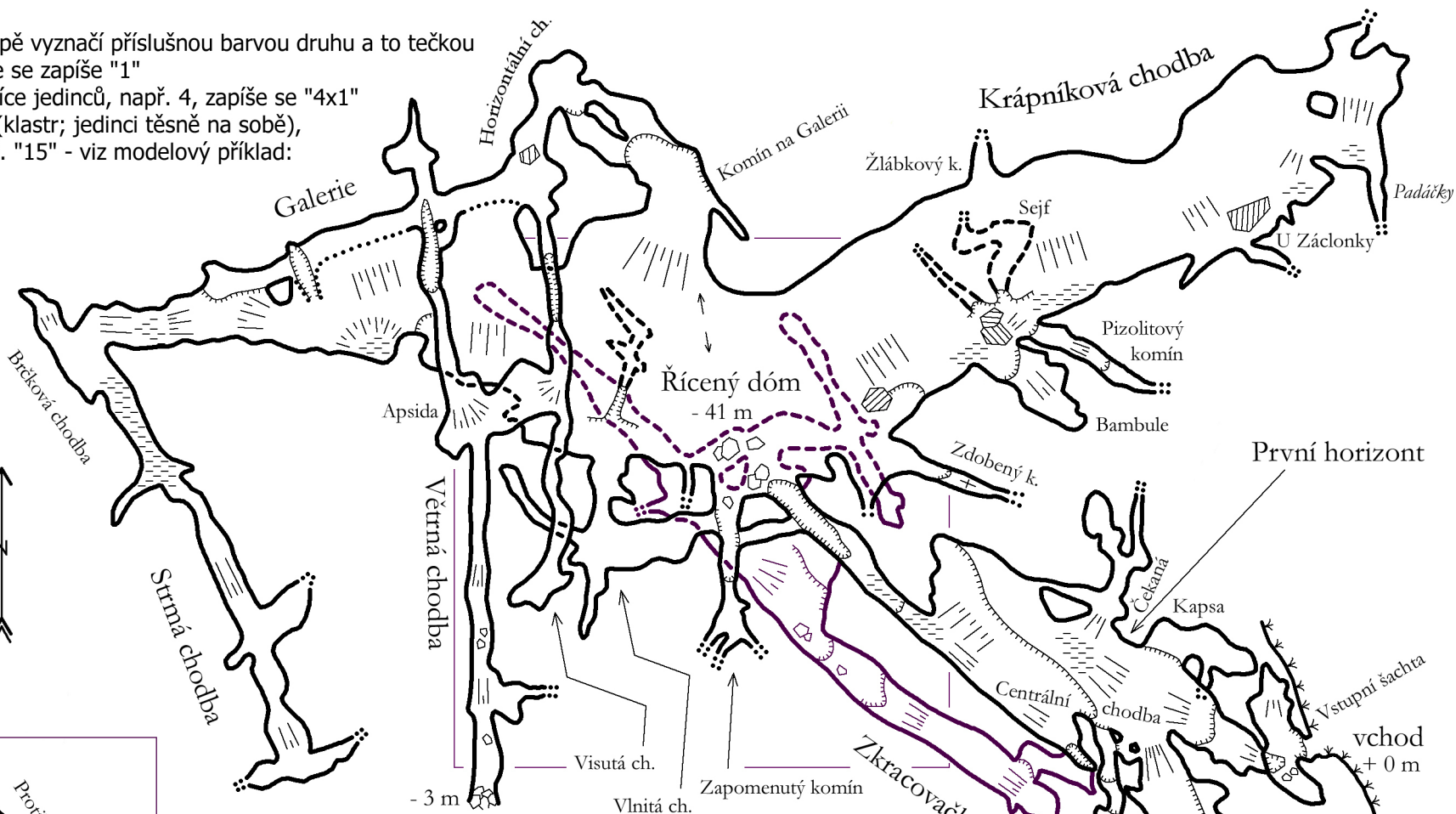
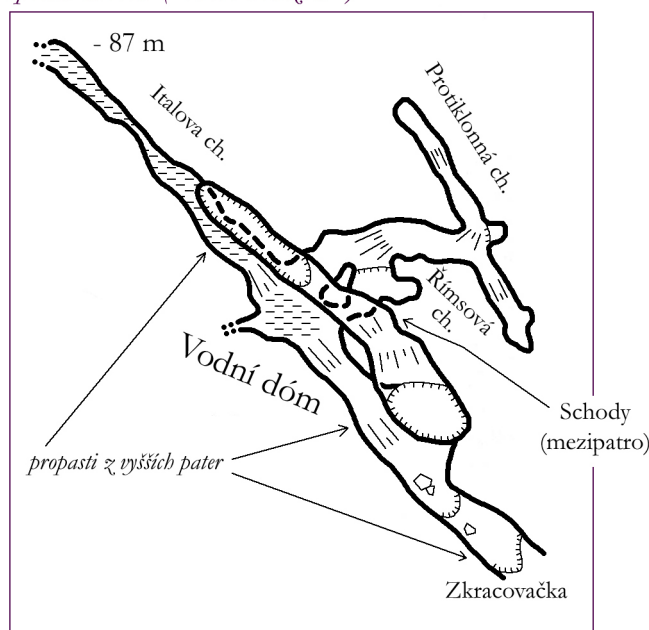
- 1/ jednotlivě visící netopýr se v mapě vyznačí příslušnou barvou druhu a to tečkou a od ní šipkou mimo kresbu, kde se запиše "1"
- 2/ pokud v místě visí samostatně více jedinců, např. 4, запиše se "4x1"
- 3/ pokud v místě visí celá skupina (klastr; jedinci těsně na sobě), запиše se jejich počet, tedy např. "15" - viz modelový příklad:



- 4/ vyznačovat úseky, kde se nesčítalo
- 5/ NUTNĚ zaznamenávat situaci hladin podzemních jezer



spodní úroveň ("Třetí horizont")



SČÍTÁNÍ NETOPÝRŮ		datum:
ČEŘINKA (PALACHOVA PROPAST)		
netopýr velký (<i>Myotis myotis</i>) - do mapy značit červeně -	počet:	
vrápenec malý (<i>Rhinolophus hipposideros</i>) - do mapy značit zeleně -	počet:	
netopýr vodní (<i>Myotis daubentonii</i>) - do mapy značit modře s poznámkou: např. "vod" -	počet:	
jiný druh: - do mapy značit modře s poznámkou jaký druh -	počet:	
jiný druh: - do mapy značit modře s poznámkou jaký druh -	počet:	
zakreslil:	poznámky:	

